



Progetto: S.S. 38 VARIANTE DI MORBEGNO – LOTTO 1 (dallo svincolo di Fuentes allo svincolo del Tartano)		
SECONDO STRALCIO – Dallo svincolo di Cosio allo svincolo di Tartano		
Ambito: Vegetazione flora e fauna	Fase: Ante operam	 
Tipo di indagine: A – Consumo di fitocenosi		

DATI IDENTIFICATIVI

Punto: Vege04 **Sup. rilevata:** 42 ha
Coord. rif. transetto indagato: x: 548579 **y:** 5110912
 (UTM WGS84 fuso 32)
Coord. rif. transetto indagato: x: 9°37'44.69" **y:** 46°9'0.18"
 (WGS84)
Toponimo: Desco **Altitudine:** 290 m
Regione: Lombardia **Provincia:** Sondrio
Comune: Morbegno **Cod. Istat:** 014045

Svolgimento dei rilevamenti di campo

Data: 23/04/2015 **Ora:** 12:00

Tipo misure svolte:

Consumo di fitocenosi

Caratterizzazione territoriale ed ambientale dell'area:

L'uso del suolo è dato da boschi di latifoglie, con presenza di bagolaro, orniello e robinia, alternati a superfici con substrato affiorante caratterizzate dalla presenza di specie arbustive, tra le quali si segnala *Erica arborea*, mentre lungo l'asta dell'Adda sono presenti boschi igrofilo a salice e pioppo.



Progetto: S.S. 38 VARIANTE DI MORBEGNO – LOTTO 1 (dallo svincolo di Fuentes allo svincolo del Tartano)

SECONDO STRALCIO – Dallo svincolo di Cosio allo svincolo di Tartano

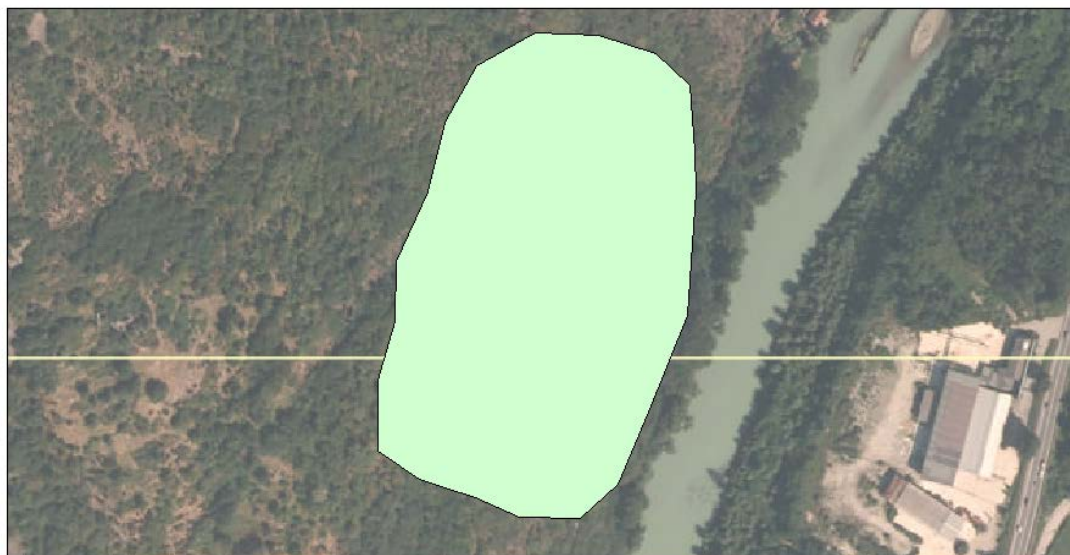
Ambito: **Vegetazione flora e fauna**

Fase: **Ante operam**



Tipo di indagine: **A – Consumo di fitocenosi**

Uso del suolo:



	boschi di latifoglie a densità media e alta	(5)
	cespuglieti	(1)
	prati permanenti	(3)
	seminativi semplici	(1)
	Tessuto residenziale discontinuo	(1)
	Tessuto residenziale rado e nucleiforme	(1)
	vigneti	(5)



Progetto: S.S. 38 VARIANTE DI MORBEGNO – LOTTO 1 (dallo svincolo di Fuentes allo svincolo del Tartano)

SECONDO STRALCIO – Dallo svincolo di Cosio allo svincolo di Tartano

Ambito: Vegetazione flora e fauna

Fase: Ante operam



Tipo di indagine: A – Consumo di fitocenosi



	boschi di latifoglie a densità media e alta	(5)
	cespuglieti	(1)
	prati permanenti	(3)
	seminativi semplici	(1)
	Tessuto residenziale discontinuo	(1)
	Tessuto residenziale rado e nucleiforme	(1)
	vigneti	(5)

Elenco foto da terra :

Foto 1: Dettaglio dell'area di rilevamento

Foto 2: Dettaglio dell'area di rilevamento

Note descrittive

Boschi di latifoglie, con presenza di bagolaro, orniello e robinia.



Progetto: S.S. 38 VARIANTE DI MORBEGNO – LOTTO 1 (dallo svincolo di Fuentes allo svincolo del Tartano)

SECONDO STRALCIO – Dallo svincolo di Cosio allo svincolo di Tartano

Ambito: **Vegetazione flora e fauna**

Fase: **Ante operam**




Tipo di indagine: **A – Consumo di fitocenosi**

Allegati fotografici

Toponimo dell'area: Desco

Foto n.1



Progetto: S.S. 38 VARIANTE DI MORBEGNO – LOTTO 1 (dallo svincolo di Fuentes allo svincolo del Tartano)

SECONDO STRALCIO – Dallo svincolo di Cosio allo svincolo di Tartano

Ambito: **Vegetazione flora e fauna**

Fase: **Ante operam**



Tipo di indagine: **A – Consumo di fitocenosi**

Foto n. 2

