



Progetto: S.S. 38 VARIANTE DI MORBEGNO – LOTTO 1 (dallo svincolo di Fuentes allo svincolo del Tartano) SECONDO STRALCIO – Dallo svincolo di Cosio allo svincolo di Tartano		
Ambito: Vegetazione flora e fauna	Fase: Ante operam	 
Tipo di indagine: A – Consumo di fitocenosi		

DATI IDENTIFICATIVI

Punto: Vege_01 **Sup. rilevata:** 23 ha
Coord. rif. transetto indagato (UTM WGS84 fuso 32):
Coord. rif. transetto indagato (WGS84):

x: 543086		y: 5110454
x: 9°33'28.48"		y: 46°8'46.68"

Toponimo: Santa Apollonia **Altitudine:** 330 m
Regione: Lombardia **Provincia:** Sondrio
Comune: Traona **Cod. Istat:** 14069

Svolgimento dei rilevamenti di campo

Data: 13/06/2016 **Ora:** 09:00

Tipo misure svolte:

Consumo di fitocenosi: il cantiere ha direttamente asportato circa 550 mq di superficie del suolo all'interno dell'area campione, corrispondenti al tipo vegetazionale dei boschi di latifoglie a densità media e alta.

Caratterizzazione territoriale ed ambientale dell'area:

Basso versante appena al di sopra del fondovalle dell'Adda, da cui è separato da una strada. L'uso del suolo è dato da boschi di latifoglie e vigneti. Dai sopralluoghi effettuati si è verificata la presenza di piante di castagno in stato di abbandono colturale che formavano lembi di castagneti da frutto. Insieme a questa essenza è presente la robinia, specie esotica invasiva.

Progetto: **S.S. 38 VARIANTE DI MORBEGNO – LOTTO 1 (dallo svincolo di Fuentes allo svincolo del Tartano)**

SECONDO STRALCIO – Dallo svincolo di Cosio allo svincolo di Tartano

Ambito: **Vegetazione flora e fauna**



Fase: **Ante operam**










Tipo di indagine: **A – Consumo di fitocenosi**

Consumo di suolo:



-  Aree di monitoraggio
-  Aree di consumo di suolo

Uso del suolo

-  1121 - Tessuto residenziale discontinuo
-  1122 - Tessuto residenziale rado e nucleiforme
-  2111 - Seminativi semplici
-  221 - Vigneti
-  2311 - Prati permanenti in assenza di specie arboree ed arbustive
-  31111 - Boschi di latifoglie a densità media e alta
-  3221 - Cespuglieti

Progetto: **S.S. 38 VARIANTE DI MORBEGNO – LOTTO 1 (dallo svincolo di Fuentes allo svincolo del Tartano)**

SECONDO STRALCIO – Dallo svincolo di Cosio allo svincolo di Tartano

Ambito: **Vegetazione flora e fauna**

Fase: **Ante operam**



Tipo di indagine: **A – Consumo di fitocenosi**

Elenco foto da terra:

Foto 1: Visione d'insieme

Foto 2: Visione d'insieme

Note descrittive

Basso versante appena al di sopra del fondovalle dell'Adda, da cui è separato da una strada

Allegati fotografici

Toponimo dell'area: Santa Apollonia

Foto n.1



Progetto: **S.S. 38 VARIANTE DI MORBEGNO – LOTTO 1 (dallo svincolo di Fuentes allo svincolo del Tartano)**

SECONDO STRALCIO – Dallo svincolo di Cosio allo svincolo di Tartano

Ambito: **Vegetazione flora e fauna**

Fase: **Ante operam**

Tipo di indagine: **A – Consumo di fitocenosi**



Foto n.2

