



Progetto: S.S. 38 VARIANTE DI MORBEGNO – LOTTO 1 (dallo svincolo di Fuentes allo svincolo del Tartano)		
SECONDO STRALCIO – Dallo svincolo di Cosio allo svincolo di Tartano		
Ambito: Vegetazione flora e fauna	Fase: Corso d'opera	 
Tipo di indagine: A – Consumo di fitocenosi		

DATI IDENTIFICATIVI

Area: Vege_02

Sup. rilevata: 17 ha

Coord. rif. transetto indagato: **x:** 546420 **y:** 5110476
(UTM WGS84 fuso 32):

Coord. rif. transetto indagato: **x:** 9°36'3.89" **y:** 46°8'46.61"
(WGS84):

Toponimo: Campovico

Altitudine: 350 m

Regione: Lombardia

Provincia: Sondrio

Comune: Morbegno

Cod. Istat: 014045

Svolgimento dei rilevamenti di campo

Data: 03/06/2016

Ora: 13:00

Tipo misure svolte:

Consumo di fitocenosi: il cantiere ha direttamente asportato circa 3700 mq di superficie del suolo all'interno dell'area campione, corrispondenti al tipo vegetazionale dei boschi di latifoglie a densità media e alta e dei cespuglieti.

Caratterizzazione territoriale ed ambientale dell'area:

Bosco misto con radure e limitati affioramenti rocciosi posti subito a monte del conoide occupato dalla frazione di Campovico. L'uso del suolo è dato da boschi di latifoglie, arbusteti e vigneti, con una limitata presenza di prati falciati a ridosso dell'abitato nella parte bassa dell'area campione. Nelle parti più acclivi sono presenti boschi misti in cui la rovere tende ad essere l'essenza prevalente, insieme al bagolaro.

Progetto: **S.S. 38 VARIANTE DI MORBEGNO – LOTTO 1 (dallo svincolo di Fuentes allo svincolo del Tartano)**

SECONDO STRALCIO – Dallo svincolo di Cosio allo svincolo di Tartano

Ambito: **Vegetazione flora e fauna**



Fase: **Corso d'opera**










Tipo di indagine: **A – Consumo di fitocenosi**

Consumo di suolo:



-  Aree di monitoraggio
-  Aree di consumo di suolo

Uso del suolo

-  1121 - Tessuto residenziale discontinuo
-  1122 - Tessuto residenziale rado e nucleiforme
-  2111 - Seminativi semplici
-  221 - Vigneti
-  2311 - Prati permanenti in assenza di specie arboree ed arbustive
-  31111 - Boschi di latifoglie a densità media e alta
-  3221 - Cespuglieti

Progetto: **S.S. 38 VARIANTE DI MORBEGNO – LOTTO 1 (dallo svincolo di Fuentes allo svincolo del Tartano)**

SECONDO STRALCIO – Dallo svincolo di Cosio allo svincolo di Tartano

Ambito: **Vegetazione flora e fauna**

Fase: **Corso d'opera**



Tipo di indagine: **A – Consumo di fitocenosi**

Elenco foto da terra:

Foto 1: Visione d'insieme

Foto 2: Visione d'insieme

Note descrittive

Bosco misto con radure e limitati affioramenti rocciosi posti subito a monte del conoide occupato dalla frazione di Campovico.

Allegati fotografici

Toponimo dell'area: Campovico

Foto n.1



Progetto: **S.S. 38 VARIANTE DI MORBEGNO – LOTTO 1 (dallo svincolo di Fuentes allo svincolo del Tartano)**

SECONDO STRALCIO – Dallo svincolo di Cosio allo svincolo di Tartano

Ambito: **Vegetazione flora e fauna**

Fase: **Corso d'opera**



Tipo di indagine: **A – Consumo di fitocenosi**

Foto n.2

