



Progetto: S.S. 38 VARIANTE DI MORBEGNO – LOTTO 1 (dallo svincolo di Fuentes allo svincolo del Tartano)		
SECONDO STRALCIO – Dallo svincolo di Cosio allo svincolo di Tartano		
Ambito: Vegetazione flora e fauna	Fase: Ante operam	 
Tipo di indagine: A – Consumo di fitocenosi		

DATI IDENTIFICATIVI

Punto: Vege03

Sup. rilevata: 17 ha

Coord. rif. transetto indagato:
(UTM WGS84 fuso 32)

x: 546420

y: 5110476

Coord. rif. transetto indagato:
(WGS84)

x: 9°36'3.89"

y: 46°8'46.61"

Toponimo: Torchi bianchi

Altitudine: 300 m

Regione: Lombardia

Provincia: Sondrio

Comune: Morbegno

Cod. Istat: 014045

Svolgimento dei rilevamenti di campo

Data: 01/06/2016

Ora: 09:00

Tipo misure svolte:

Consumo di fitocenosi: il cantiere ha direttamente asportato circa 450 mq di superficie del suolo all'interno dell'area campione, corrispondenti al tipo vegetazionale dei boschi di latifoglie a densità media e alta.

Caratterizzazione territoriale ed ambientale dell'area:

Basso versante nei pressi del fondovalle del fiume Adda. Vegetazione prevalente bosco ceduo di latifoglie. Versante ripido con affioramenti rocciosi che formano piccole pareti.

Progetto: **S.S. 38 VARIANTE DI MORBEGNO – LOTTO 1 (dallo svincolo di Fuentes allo svincolo del Tartano)**

SECONDO STRALCIO – Dallo svincolo di Cosio allo svincolo di Tartano

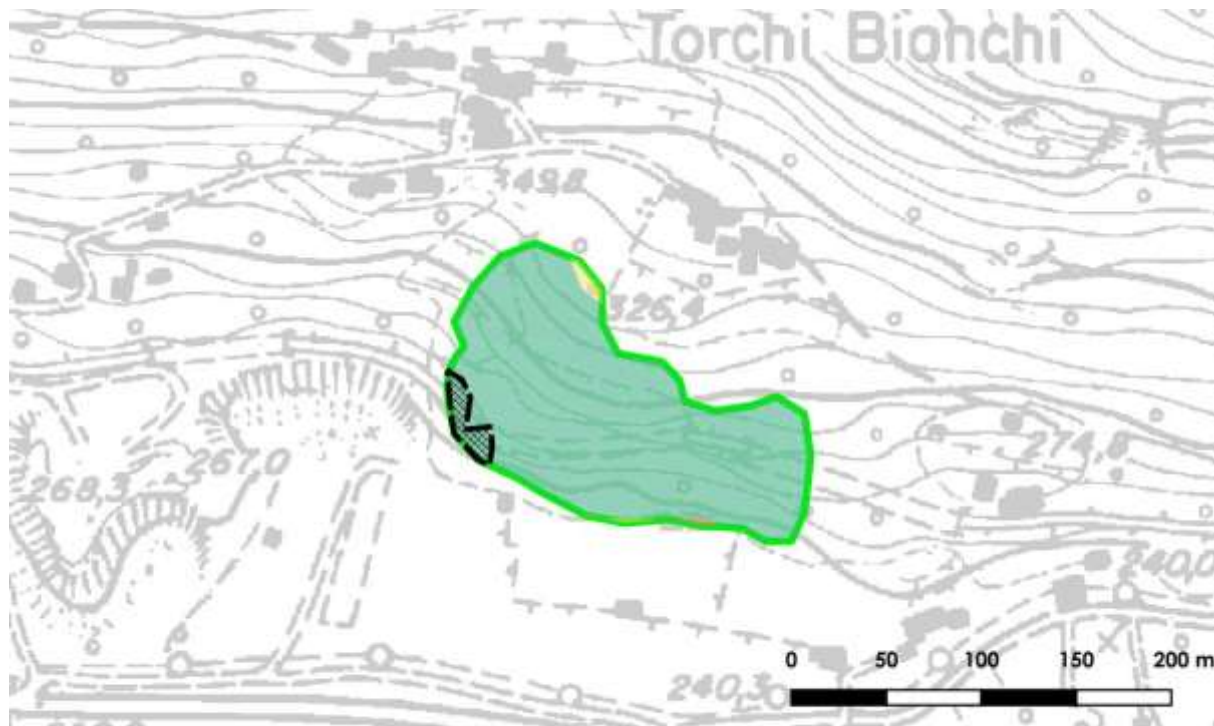
Ambito: **Vegetazione flora e fauna**



Fase: **Ante operam**










Tipo di indagine: **A – Consumo di fitocenosi**

Consumo di suolo:



-  Aree di monitoraggio
-  Aree di consumo di suolo

Uso del suolo

-  1121 - Tessuto residenziale discontinuo
-  1122 - Tessuto residenziale rado e nucleiforme
-  2111 - Seminativi semplici
-  221 - Vigneti
-  2311 - Prati permanenti in assenza di specie arboree ed arbustive
-  31111 - Boschi di latifoglie a densità media e alta
-  3221 - Cespuglieti

Progetto: **S.S. 38 VARIANTE DI MORBEGNO – LOTTO 1 (dallo svincolo di Fuentes allo svincolo del Tartano)**

SECONDO STRALCIO – Dallo svincolo di Cosio allo svincolo di Tartano

Ambito: **Vegetazione flora e fauna**

Fase: **Ante operam**



Tipo di indagine: **A – Consumo di fitocenosi**

Elenco foto da terra:

Foto 1: Visione d'insieme

Foto 2: Visione d'insieme

Note descrittive

Boschi misti di latifoglie.

Allegati fotografici

Toponimo dell'area: Torchi bianchi

Foto n.1



Progetto: **S.S. 38 VARIANTE DI MORBEGNO – LOTTO 1 (dallo svincolo di Fuentes allo svincolo del Tartano)**

SECONDO STRALCIO – Dallo svincolo di Cosio allo svincolo di Tartano

Ambito: **Vegetazione flora e fauna**

Fase: **Ante operam**

Tipo di indagine: **A – Consumo di fitocenosi**



Foto n. 2

