



Progetto: <b>S.S. 38 VARIANTE DI MORBEGNO – LOTTO 1 (dallo svincolo di Fuentes allo svincolo del Tartano)</b>		
<b>SECONDO STRALCIO – Dallo svincolo di Cosio allo svincolo di Tartano</b>		
Ambito: <b>Vegetazione flora e fauna</b>	Fase: <b>Corso d'opera</b>	 
Tipo di indagine: <b>A – Consumo di fitocenosi</b>		

#### DATI IDENTIFICATIVI

**Punto:** Vege04

**Sup. rilevata:** 42 ha

**Coord. rif. transetto indagato:**  
(UTM WGS84 fuso 32)

**x:** 548579

**y:** 5110912

**Coord. rif. transetto indagato:**  
(WGS84)

**x:** 9°37'44.69"

**y:** 46°9'0.18"

**Toponimo:** Desco

**Altitudine:** 290 m

**Regione:** Lombardia

**Provincia:** Sondrio

**Comune:** Morbegno

**Cod. Istat:** 014045

#### Svolgimento dei rilevamenti di campo

**Data:** 13/06/2016

**Ora:** 12:00

#### Tipo misure svolte:

Consumo di fitocenosi: il cantiere ha direttamente asportato circa 1250 mq di superficie del suolo all'interno dell'area campione, corrispondenti al tipo vegetazionale dei boschi di latifoglie a densità media e alta.

#### Caratterizzazione territoriale ed ambientale dell'area:

L'uso del suolo è dato da boschi di latifoglie, con presenza di bagolaro, orniello e robinia, alternati a superfici con substrato affiorante caratterizzate dalla presenza di specie arbustive, tra le quali si segnala *Erica arborea*, mentre lungo l'asta dell'Adda sono presenti boschi igrofilo a salice e pioppo.

Progetto: **S.S. 38 VARIANTE DI MORBEGNO – LOTTO 1 (dallo svincolo di Fuentes allo svincolo del Tartano)**

**SECONDO STRALCIO – Dallo svincolo di Cosio allo svincolo di Tartano**

Ambito: **Vegetazione flora e fauna**



Fase: **Corso d'opera**










Tipo di indagine: **A – Consumo di fitocenosi**

### Consumo di suolo:



-  Aree di monitoraggio
-  Aree di consumo di suolo

#### Uso del suolo

-  1121 - Tessuto residenziale discontinuo
-  1122 - Tessuto residenziale rado e nucleiforme
-  2111 - Seminativi semplici
-  221 - Vigneti
-  2311 - Prati permanenti in assenza di specie arboree ed arbustive
-  31111 - Boschi di latifoglie a densità media e alta
-  3221 - Cespuglieti

Progetto: **S.S. 38 VARIANTE DI MORBEGNO – LOTTO 1 (dallo svincolo di Fuentes allo svincolo del Tartano)**

**SECONDO STRALCIO – Dallo svincolo di Cosio allo svincolo di Tartano**

Ambito: **Vegetazione flora e fauna**

Fase: **Corso d'opera**



Tipo di indagine: **A – Consumo di fitocenosi**

### **Elenco foto da terra:**

**Foto 1:** Visione d'insieme

**Foto 2:** Visione d'insieme

### **Note descrittive**

Boschi di latifoglie, con presenza di bagolaro, orniello e robinia.

### **Allegati fotografici**

**Toponimo dell'area:** Desco

#### **Foto n.1**



Progetto: **S.S. 38 VARIANTE DI MORBEGNO – LOTTO 1 (dallo svincolo di Fuentes allo svincolo del Tartano)**

**SECONDO STRALCIO – Dallo svincolo di Cosio allo svincolo di Tartano**

Ambito: **Vegetazione flora e fauna**

Fase: **Corso d'opera**



Tipo di indagine: **A – Consumo di fitocenosi**

**Foto n. 2**

