

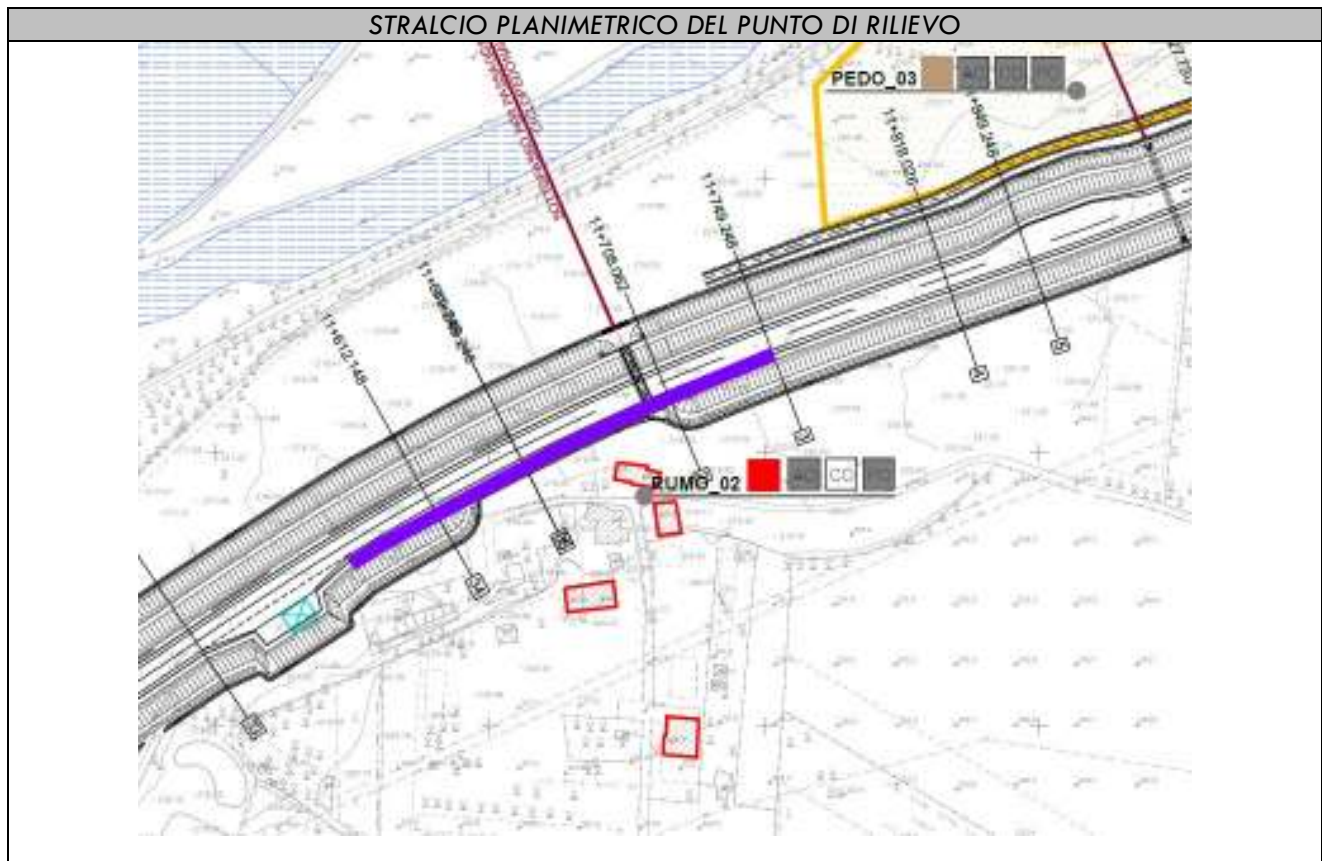


Progetto: S.S. 38 VARIANTE DI MORBEGNO – LOTTO 1 (dallo svincolo di Fuentes allo svincolo del Tartano) SECONDO STRALCIO – Dallo svincolo di Cosio allo svincolo di Tartano		
MONITORAGGIO AMBIENTALE – FASE ANTE OPERAM		 
Componente: Rumore		

IDENTIFICATIVO PUNTO	RUMO_02	
COMUNE	Cosio Valtellino	
COORDINATE		
GEOGRAFICHE	46° 8'24.35"N	9°32'56.22"E
UTM32 WGS84	542399.04 m E	5109759.90 m N
PROGRESSIVA INIZIALE/FINALE TRATTA STRADALE	11+ 649.248 ; 11+708.062	
LATO INFRASTRUTTURA CON RECETTORI	SUD	
CARATTERISTICHE DEL SITO	Zona agricola. Copertura vegetale al momento dei rilievi: prato. Edifici residenziali sporadici.	
CARATTERIZZAZIONE ACUSTICA SITO (SORGENTI)	Macchine agricole. Attività lavorative nelle cascine. Animali da cortile e allevamento. Traffico stradale lieve	



Progetto: **S.S. 38 VARIANTE DI MORBEGNO – LOTTO 1 (dallo svincolo di Fuentes
allo svincolo del Tartano)**

SECONDO STRALCIO – Dallo svincolo di Cosio allo svincolo di Tartano

MONITORAGGIO AMBIENTALE – FASE ANTE OPERAM

Componente: **Rumore**



DOCUMENTAZIONE FOTOGRAFICA DEL PUNTO DI RILIEVO

